



**КОМИТЕТ ИМУЩЕСТВЕННЫХ ОТНОШЕНИЙ
АДМИНИСТРАЦИИ ПЕРМСКОГО МУНИЦИПАЛЬНОГО ОКРУГА**

РЕШЕНИЕ

о размещении объектов № 84

Пермский край
Пермский муниципальный округ

17.01.2025

Комитет имущественных отношений администрации Пермского муниципального округа разрешает Акционерному обществу «Газпром газораспределение Пермь» (ИНН 5902183841, ОГРН 1025900512670, почтовый адрес: 614000, г. Пермь, ул. Петропавловская, 43)

размещение объекта «Газопровод давлением до 1,2 Мпа, для размещения которого не требуется разрешения на строительство»

на землях муниципальной собственности.

на срок 1 год

Местоположение: расположенных рядом с домом по адресу: Пермский край, Пермский м.о., д. Мокино, ул. Алмазная, 12

Приложение: схема предполагаемых к использованию земель или части земельного участка.

Особые условия использования:

- 1) При размещении газопровода учесть параметры ширины проезда улично-дорожной сети, во избежание сужения полосы отвода дороги.
- 2) При условии получения разрешения на производство земляных работ.

Заместитель председателя комитета


(подпись, печать)

М.В. Королева



Схема предполагаемых к использованию земель или части земельного участка

Объект: Газопровод давлением до 1,2 Мпа включительно, для размещения которого не требуется разрешения на строительство

Местоположение: расположенных рядом с домом по адресу: Пермский край, Пермский муниципальный округ, д. Мокино, ул. Алмазная, 12

Площадь земель или части земельного участка, кв.м.: 227

Категория земель: земли населенных пунктов








Вид разрешенного использования: -

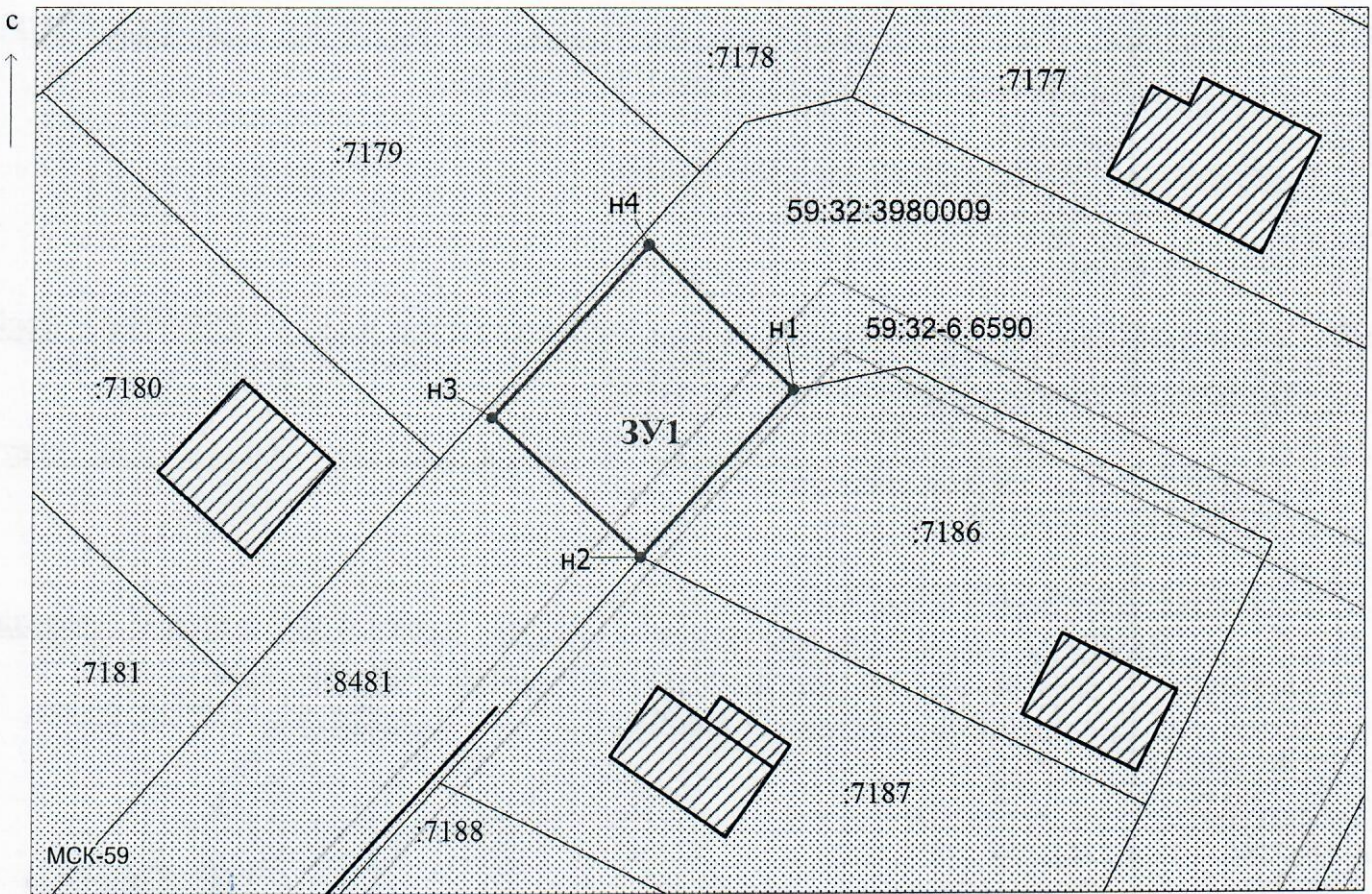
Каталог координат, м

№ точки границы	X	Y
н1	502091.66	2213641.84
н2	502079.96	2213631.25
н3	502089.73	2213620.83
н4	502101.61	2213631.67

Описание границ смежных землепользователей:
 От точки н1 до точки н2 - земельный участок с кадастровым номером 59:32:3980009:7186
 От точки н2 до точки н1 - земельный участок с кадастровым номером 59:32:3980009:8481

Условные обозначения:

-  - предполагаемый участок земель, на которых планируется размещение объекта
 -  :7186 - границы и номер земельного участка, сведения о которых внесены в ЕГРН
 -  - границы объекта капитального строит-ва, сведения о котором внесены в ЕГРН
 -  - граница кадастрового квартала
 -  59:32-6.6590 - зоны с особыми условиями использования территории, сведения о которых внесены в ЕГРН
 -  :ЗУ1 - обозначение запрашиваемого земельного участка
 -  н1 - характерная точка границ земель или части земельного участка
- 59:32:3980009 - номер кадастрового квартала



Заявитель: Киямова Д.Х. / Киямова Д.Х.
 (подпись, расшифровка подписи)

МП
 (для юридических лиц
 и индивидуальных предпринимателей)